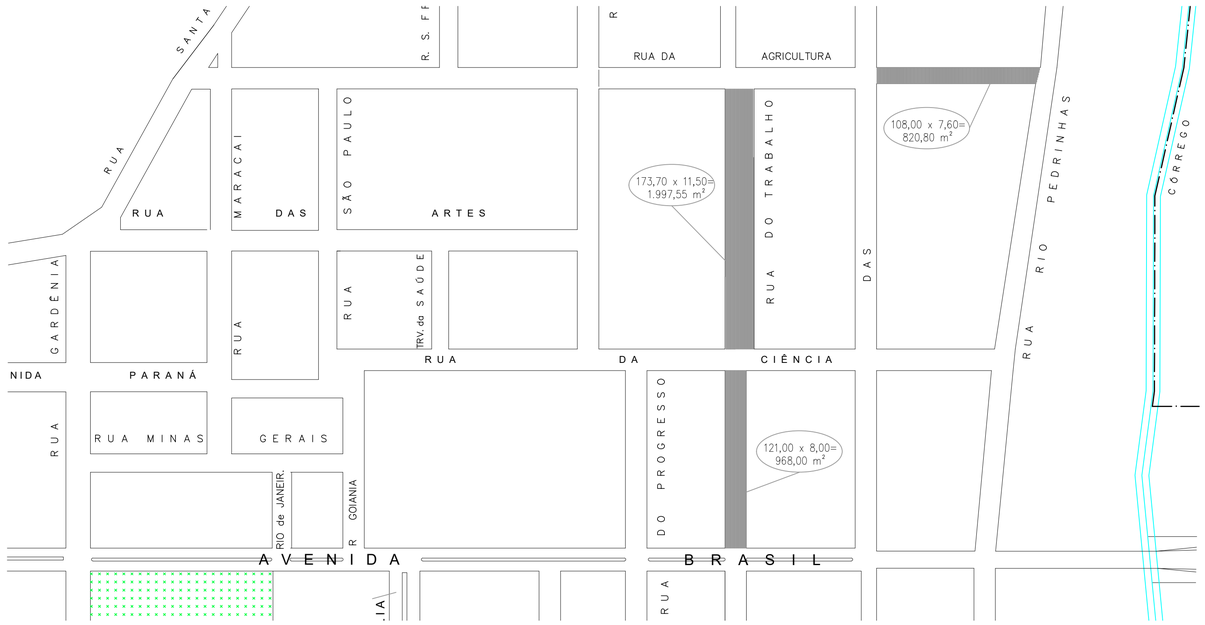

Croqui das Ruas

ESCALA 1:500

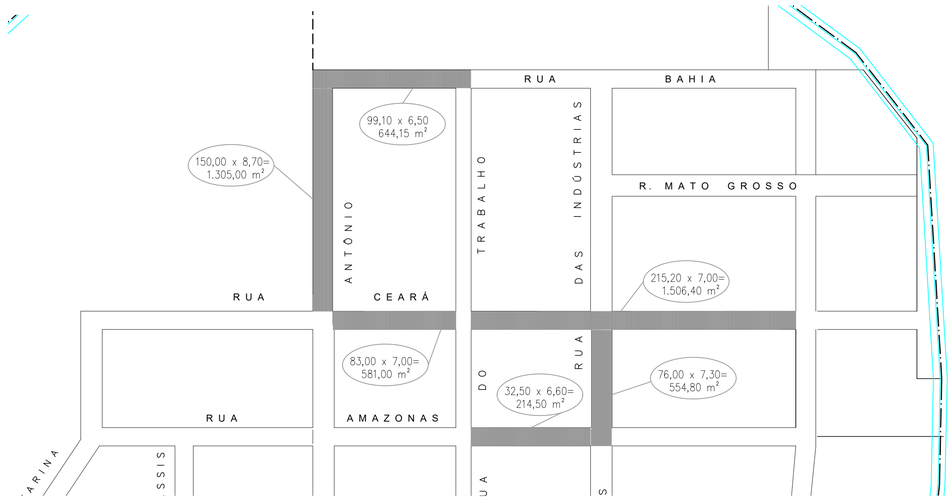

Croqui das Ruas

ESCALA 1:500

RELAÇÃOS DAS RUAS

LOGRADOURO	TRECHO	DIMENSÕES (m)	ÁREA (m²)
RUA BAHIA	RUA SANTO ANTONIO - RUA DO TRABALHO	99,10 x 6,50	644,15
RUA SANTO ANTONIO	RUA BAHIA - RUA CEARÁ	150,00 x 8,70	1.305,00
RUA CEARÁ	RUA SANTO ANTONIO - RUA DO TRABALHO	83,00 x 7,00	581,00
	RUA DO TRABALHO - RUA RIO PEDRINHAS	215,20 x 7,00	1.506,40
RUA DAS INDÚSTRIAS	RUA CEARÁ - RUA AMAZONAS	76,00 x 7,30	554,80
RUA AMAZONAS	RUA DO TRABALHO - RUA DAS INDÚSTRIAS	32,50 x 6,60	214,50
RUA DA AGRICULTURA	AV. BRASIL - RUA ENGº MARIO STEFANI	286,00 X 9,20	2.631,20
RUA DO TRABALHO	RUA DA AGRICULTURA - RUA DA CIÊNCIA	173,70 x 11,50	1.997,50
	RUA DA CIÊNCIA - AV. BRASIL	121,00 x 8,00	968,00
		TOTAL	8.592,20

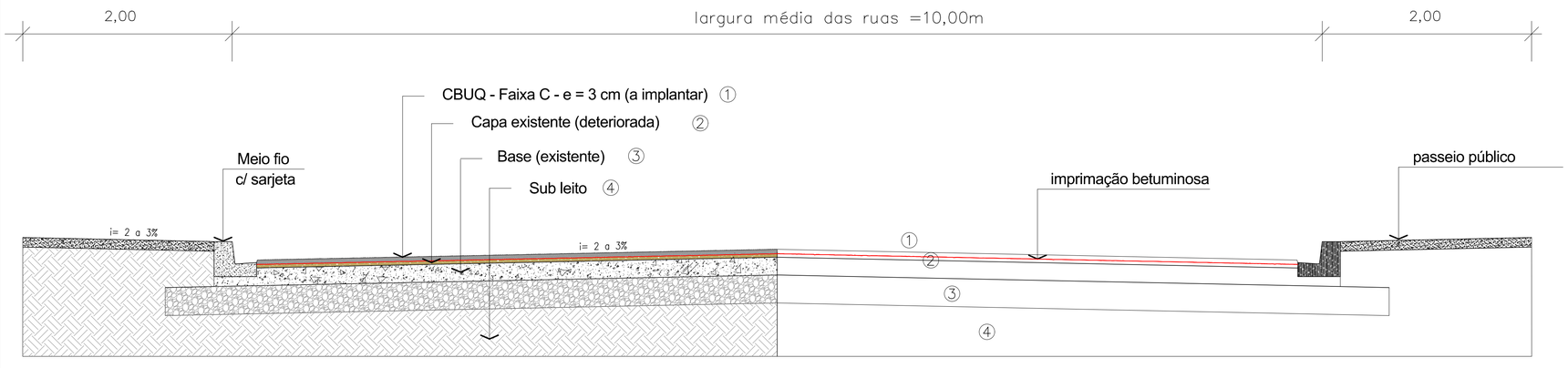

Detalhe da Estrutura da Seção Tipo

PREFEITURA MUNICIPAL DE PEDRINHAS PAULISTA

Rua Pietro Maschietto, 125 - CEP 19.865-CNPJ 64.614.381/0001-81

ORGÃO

Secretaria de Obras e Serviços Municipais

Departamento de Projetos

PROJETO

PROJETO DE RECAPEAMENTO ASFÁLTICO

ASSUNTO

PROJETO DE IMPLANTAÇÃO / DETALHES

RESP. TÉCNICO

REMO DI NALLO
cau A100516-2
RRT 11175592

PREFEITURA MUNICIPAL

ESCALA **indicada**

DATA **agosto/2021**

PRANCHA **2/2**