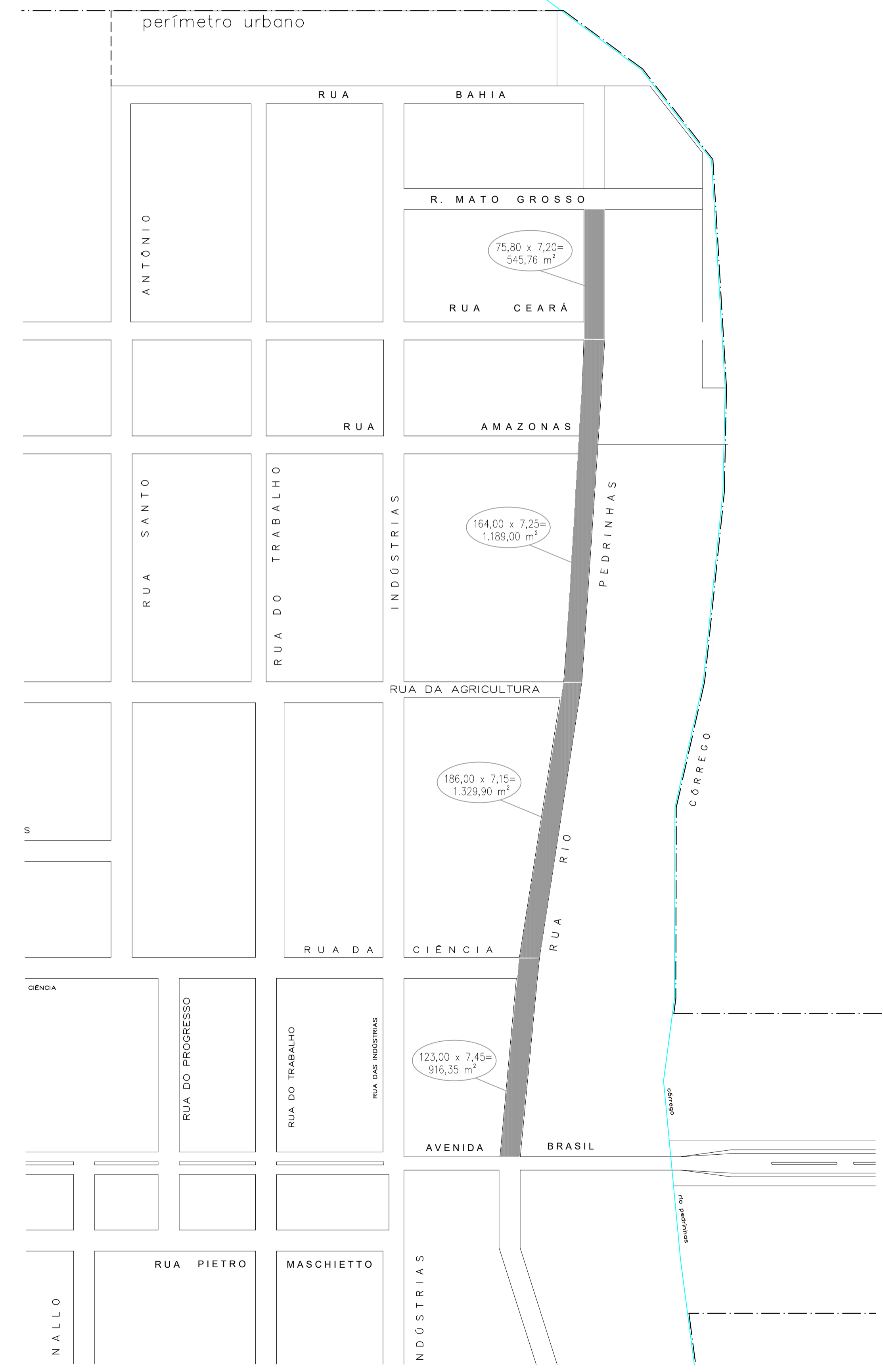
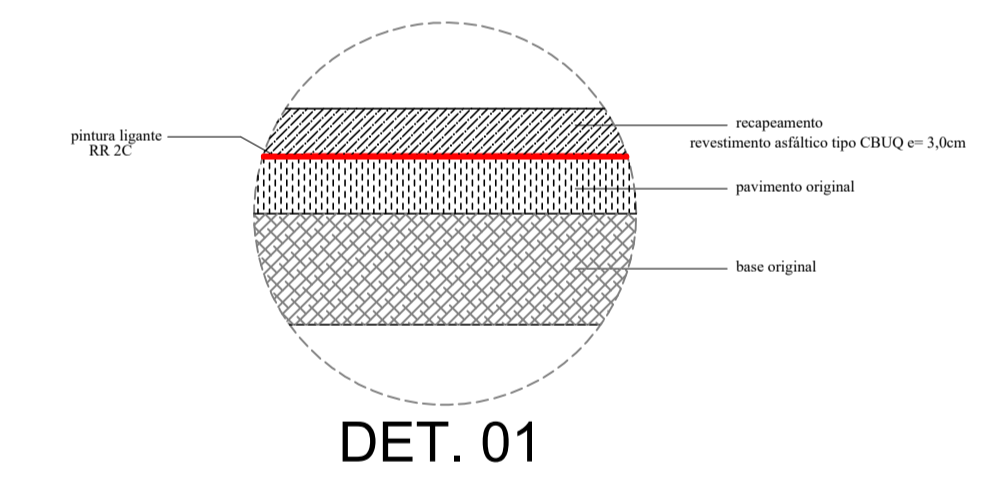
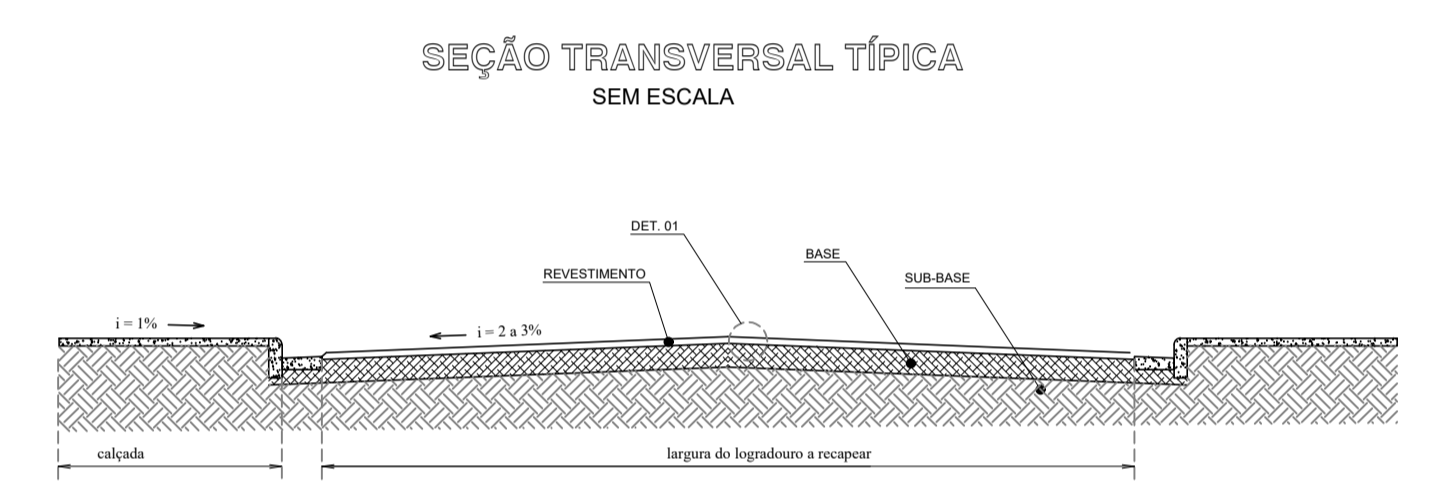


Croqui das Ruas



RELAÇÕES DAS RUAS

LOTRADURO	TRECHO	DMENSÕES (m)	ÁREA (m²)
RUA RIO PEDRINHAS	RUA MATO GROSSO * RUA CEARÁ	75,80 x 7,20	545,76
	RUA CEARÁ * RUA DA AGRICULTURA	164,00 x 7,25	1.189,00
	RUA DA AGRICULTURA * RUA DA CIÊNCIA	186,00 x 7,15	1.329,90
	RUA DA CIÊNCIA * AV. BRASIL	123,00 x 7,45	916,35
	RUA ENGº MARIO STEFANI * RUA PARAGUAÇU	169,80 x 7,30	1.239,54
RUA PARAGUAÇU * RUA PRESIDENTE PRUDENTE	106,90 x 7,20	769,68	
RUA PARAGUAÇU	RUA DO TRABALHO * RUA RIO PEDRINHAS	182,00 x 8,90	1.619,80
TOTAL			7.610,03



PREFEITURA MUNICIPAL DE PEDRINHAS PAULISTA
 Rua Pietro Maschietto, 125 - CEP 19.865-CNPJ 64.614.381/0001-81

ORÇÃO **Secretaria de Obras e Serviços Municipais**
 Departamento de Projetos

PROJETO **PROJETO DE RECAPEAMENTO ASFÁLTICO**

ASSUNTO **DIRETRIZES P/ RECAPEAMENTO ASFÁLTICO**

RESP. TÉCNICO REMO DI NALLO - cau A100516-2 RRT nº 13595490	DATA agosto 2023
PREFEITO MUNICIPAL FREDDIE COSTA NICOLAU	ESCALA indicadas FRANCHA 2/2